

Утверждена

(наименование документа об утверждении, включая наименования органов государственной власти или

органов местного самоуправления, принявших решение об утверждении схемы или

подписавших соглашение о перераспределении земельных участков)

от _____

№ _____

Схема расположения земельного участка или земельных участков на кадастровом плане территории

Площадь земельного участка _____ **2 000 м²**

(указывается проектная площадь образуемого земельного участка, вычисленная с использованием федеральной государственной географической информационной системы, обеспечивающей функционирование национальной системы пространственных данных, которой является федеральная государственная географическая информационная система "Единая цифровая платформа "Национальная система пространственных данных" (далее - информационная система), или иных технологических и программных средств с округлением до 1 квадратного метра. Указанное значение площади земельного участка может быть уточнено при проведении кадастровых работ не более чем на десять процентов)








Обозначение характерных точек границ	Координаты, м	
	(указываются в случае подготовки схемы расположения земельного участка с использованием информационной системы или иных технологических и программных средств. Значения координат, полученные с использованием указанных технологических и программных средств, указываются с округлением до 0,01 метра)	
1	X	Y
2	3	
н32	498 457,00	2 230 755,89
н37	498 451,28	2 230 810,98
н38	498 438,21	2 230 880,78
н39	498 434,25	2 230 831,93
н40	498 430,47	2 230 785,33
н33	498 427,90	2 230 753,52
н32	498 457,00	2 230 755,89

3К1



Масштаб 1:1 500

Условные обозначения:

-  - Кадастровый номер земельного участка
-  - граница зоны с особыми условиями использования
-  - Граница учтенного земельного участка в ГКН
-  - Граница муниципальных образований
-  - Граница кадастрового квартала
-  - вновь образованная часть границы, сведения о которой достаточны для определения ее местоположения
-  - Условное обозначение образуемого земельного участка